Geographie studieren...

Exkursion

Geländearbeit

...an der Campus-Uni Augsburg

Meteorologische Messstation auf dem Dach

Institutsgebäude

Campus-Park

Institutsgebäude

Umweltbildung Imkerlehrpfad

Campus-Haltestelle


Übergang von der risseiszeitlichen Niederterrasse zur würmeiszeitlichen Hochterrasse

© Bildrechte: Universität Augsburg

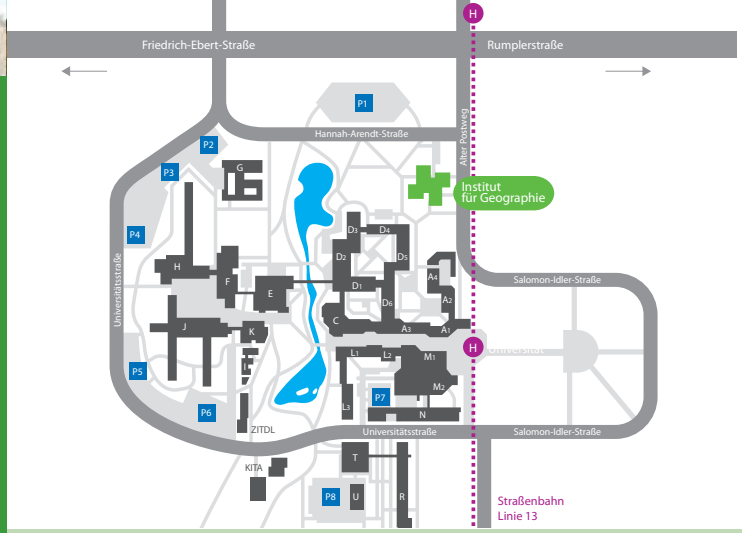

Bewerbungsverfahren

Derzeit keine Zulassungsbeschränkung
(Ausnahme Lehramt Grundschule)

Online-Bewerbung für das Wintersemester ca. ab Mitte Mai,
für das Sommersemester ca. ab Anfang Dezember

Auf die Bewerbung folgt die **Immatrikulation**.
Erst damit sind Sie rechtlich verbindlich eingeschrieben.

Die aktuellen Fristen entnehmen Sie bitte der Homepage:
www.uni-augsburg.de/einrichtungen/studentenkanzlei/termine

Ihr persönlicher Ansprechpartner:

Prof. Dr. Thomas Schneider
thomas.schneider@geo.uni-augsburg.de

www.geo.uni-augsburg.de

Lehramt Geographie

Werde Spezialist fürs Ganze...

...hol die Welt ins Klassenzimmer!

Universität Augsburg
Institut für Geographie

Geographen sind die letzten Spezialisten fürs Ganze.

Geographie ist eine besonders breit gefächerte Disziplin und verbindet gesellschafts- und naturwissenschaftliche Fragestellungen und Methoden.
*Dementsprechend ist sie in zwei Hauptzweige gegliedert: die **Humangeographie** und die **Physische Geographie**. Gerade die Wechselwirkungen zwischen Mensch und Raum kennzeichnen eine moderne Geographie als integrative Raum- und Umweltwissenschaft, die natur-, sozial- und wirtschaftswissenschaftliche Aspekte gleichermaßen berücksichtigt.*

***Der Geographieunterricht** ist wegen seiner interdisziplinären Ausrichtung in besonderer Weise geeignet, zukunftsrelevante globale Fragen zu behandeln und komplexe Zusammenhänge verständlich zu machen. Ein moderner Geographieunterricht befähigt Schülerinnen und Schüler zu vertieftem Raumverständnis und aktiver Raumgestaltung.*

FORSCHUNGSSCHWERPUNKTE

- Umweltforschungsstation Schneefernerhaus
- Klimadynamik und Klimawandel
- Historisch-genetische Biogeographie
- Ressourcengeographie des Wassers

- Geographie der Erneuerbaren Energien
- Standortentwicklung und -management
- Kulturlandschaft im Wandel
- Städte in der Postmoderne

- Geographische Informationssysteme
- Raumkognition und Raumaneignung
- Agentenbasierte Simulation
- GIS in ecological network planning

- Süddeutschland z.B. Nördlinger Ries, Region Augsburg
- Europa (z.B. Alpenraum)
- Weltweite Schwerpunkte (z.B. Mittelmeerraum, südliches Afrika, Südamerika, Indien)

INHALTE DES LEHRAMTSSTUDIUMS FÜR DAS FACH GEOGRAPHIE

PHYSISCHE GEOGRAPHIE

• Klimatologie • Hydrologie • Geomorphologie • Bodengeographie • Biogeographie • Geoökologie

HUMANGEOGRAPHIE

• Stadtgeographie • Geographie des ländlichen Raums • Kulturgeographie • Wirtschaftsgeographie • Bevölkerungsgeographie

GEOINFORMATIK

• Geographische Informationswissenschaft • Räumliche Modelle und Modellierung • Location Based Services • Geovisualisierung

REGIONALE GEOGRAPHIE

Bestimmte Teilgebiete (Länder, Regionen, Landschaften etc.) der Erde mit ihren natur- und humangeographischen Merkmalen

Geographiedidaktische Forschungsschwerpunkte

- Mobiles ortsbezogenes Lernen
- Geowissenschaften im Unterricht
- Planspiele
- Umgang mit komplexen Themen

GEOGRAPHIEDIDAKTIK

• Unterrichtsplanung • Umgang mit Medien • Innovative Methoden • Umwelt- und Nachhaltigkeitsbildung • Außerschulisches Lernen

Ausstattung

★ Flexibles Klassenzimmer
★ Didaktische Werkstatt
★ Moderne technische Geräte wie Tablet-PCs, interaktives Whiteboard etc.





www.geo.uni-augsburg.de