



# Lageplan Medizinische Fakultät der Universität Augsburg

 Notaufnahme

Universitätsklinikum  
Augsburg

Ehemalige  
Kinderklinik


 Haltestelle  
»Kinderklinik«  
Buslinie 500/ 501/ 640

 Haltestelle »Uniklinik/BKH«  
Buslinie 32


Haltestelle »  
Uniklinik/BKH«  
Straßenbahnlinie 2

 Tiefgarage

  Eingang (Nord)

 Haupteingang (Ost)

**Lehrgebäude  
Medizinische  
Fakultät LGB**



Institut für  
Theoretische  
Medizin ITM  
(im Bau)


 UKA

 Medizinische  
Fakultät

Endstation Linie 2  
»P+R Augsburg West«

Schranke

**Stenglinstraße**

 Haltestelle »Stenglinstraße«  
Straßenbahnlinie 2

**Virchowstraße**

**Neusäßer Straße**



 N